



Enligt sändlista bilaga 4

Beslut om utvidgat strandskydd för Nykvarns kommun

Beslut

Länsstyrelsen beslutar med stöd av 7 kap. 14 § andra stycket miljöbalken (MB) att strandskyddsområdena i Nykvarns kommun enligt bifogade kartor (bilaga 1) ska omfattas av utvidgat strandskydd.

- Utvidgningen omfattar land- eller vattenområde mellan 100 och 300 meter från strandlinjen vid normalt medelvattenstånd. Strandskyddszonen saknar angiven bakre begränsningslinje på bifogade kartor. Vid Långsjön gäller utvidgningen under förutsättning att Länsstyrelsens beslut (5112-35890-2012) om upphävande av undantag från generellt strandskydd vinner laga kraft.
- Utvidgningen omfattar även land- eller vattenområde 100 meter men mindre än 300 meter från strandlinjen vid normalt medelvattenstånd och avgränsas av en detaljplanegräns på bifogade kartor.

Under förutsättning att ovanstående beslut vinner laga kraft beslutar Länsstyrelsen, med stöd av 7 kap. 18 § första stycket punkt 1 MB att upphäva Länsstyrelsens beslut den 3 juni 1999 (diarienummer 18611-1999-22769) i de delar det rör utvidgat strandskydd för Nykvarns kommun, utom när det gäller utvidgat strandskydd i detaljplaner.

Redogörelse för ärendet

Bakgrund

När det generella strandskyddet infördes 1975 syftade det till att trygga allmänhetens tillgång till platser för bad och friluftsliv inom strandområdena. År 1994 tillkom ett nytt, biologiskt, syfte för strandskyddet. Enligt 7 kap. 13 § MB syftar strandskyddet idag till att långsiktigt trygga förutsättningarna för allemansrättslig tillgång till strandområden och att bevara goda livsvillkor för djur- och växtlivet på land och i vatten.

Stränderna har stor betydelse för både människor, djur och växter. Strandmiljöerna är betydelsefulla för naturupplevelser, avkoppling och aktiviteter. Att vistas ute i natursköna miljöer är också gynnsamt för hälsan. Dessutom utgör strandzonerna generellt sett mycket artrika biotoper, och de har stor betydelse för

Datum
2014-09-16

Beteckning
511-39837-2012

djur- och växtlivet. Stränderna har därmed särskild betydelse för den biologiska mångfalden, och de kan tillhandahålla viktiga ekosystemtjänster.

Stockholms läns varierade natur- och kulturlandskap har generellt sett höga värden för djur- och växtliv. Länet är i ett nationellt perspektiv redan högexploaterat, och exploateringstrycket är betydande både i storstadsområdet och vissa övriga delar av länet. I en nationell jämförelse mellan länen¹ är det Stockholms län som har högst andel byggnader, 84 procent, inom 300 meter från strandlinjen längs kuststräckan, inklusive de större öarna. För landet som helhet är motsvarande siffra 74 procent. För Mälarens stränder inom Stockholms län är andelen byggnader inom 300 meter från strandlinjen 73 procent. Den stora och växande befolkningen är i stort behov av allemansrättsligt tillgängliga områden och i synnerhet strandområdena är då attraktiva.

Samtidigt som delar av länet är högexploaterat finns det delar av skärgården som delvis möter motsvarande problem som glesbygdsområden i andra delar av landet. Det är angeläget att boende och företagande i dessa områden även framöver kan utvecklas utan att komma i konflikt med strandskyddets syften.

Utvidgat strandskydd i Stockholms län

Sedan strandlagen från 1952 infördes, och även med stöd av naturvårdslagen (1964:822), har länsstyrelserna kunnat förordna om områden om maximalt 300 meter från strandlinjen där bebyggelse inte fick uppföras utan tillstånd. Länsstyrelsen i Stockholms län har också fattat sådana beslut för områden i länet med stöd av dessa äldre lagstiftningar.

Länsstyrelsen fattade den 3 juni 1999 ett beslut om utvidgat strandskydd m.m. i länet. Det ersatte bland andra Länsstyrelsens två beslut om utvidgat strandskydd m.m. från den 18 oktober 1977 och den 28 februari 1980, som tillsammans omfattade huvuddelen av länets kommuner. Beslutet från 1999 innebar i praktiken ingen omprövning av de två äldre besluten, utan det utvidgade strandskyddet fortsatte att gälla i den omfattning som angavs i dessa, med undantag för Stockholms stad. Länsstyrelsen har även fattat beslut om att införa utvidgat strandskydd på delar av Möja i Värmdö kommun, för Trolldalen i Lidingö stad och vid Näsudden i Haninge kommun. Vid delar av Grindsjön i Nynäshamns kommun och på delar av Ornö har Länsstyrelsen fattat beslut om att upphäva utvidgat strandskydd. I vissa fall har Länsstyrelsen beslutat att upphäva utvidgat strandskydd inom förslag till detaljplan.

Besluten om utvidgat strandskydd innebär att de flesta obebyggda eller glest bebyggda delarna av länets kust- och skärgårdsområden samt Mälarstranden omfattas av utvidgat strandskydd på land. Kring ett antal sjöar och några vattendrag gäller också utvidgat strandskydd. Endast några av länets

¹ SCB. Statistiska meddelanden. MI 50 SM 1102.

Datum
2014-09-16

Beteckning
511-39837-2012

vattenområden omfattas av utvidgat strandskydd, exempelvis vissa områden längs Upplands-Bro kommuns Mäljarstrand.

Skäl för översynen av utvidgat strandskydd

Förändringar i strandskyddslagstiftningen infördes i enlighet med proposition 2008/09:119 *Strandskyddet och utvecklingen av landsbygden*. Enligt den nya lydelsen av 7 kap. 14 § MB får Länsstyrelsen i det enskilda fallet besluta att utvidga strandskyddsområdet till högst 300 meter från strandlinjen om det behövs för att säkerställa något av strandskyddets syften.

Utvidgat strandskydd gäller efter den 31 december 2014 endast om utvidgningen har beslutats med stöd av 7 kap. 14 § MB i dess nya lydelse. Det innebär att det utvidgade strandskyddet automatiskt kommer att förfalla och att endast generellt strandskydd om 100 meter kommer att gälla för dessa områden efter den 31 december 2014, om inte länsstyrelserna innan denna tidpunkt fattar beslut om utvidgat strandskydd.

Regeringen anser att en översyn av det utvidgade strandskyddet är motiverad då skälen för utvidgningarna behöver klargöras. Det bör framgå att det finns ett tydligt och långsiktigt behov av utvidgat strandskydd och besluten ska motiveras utifrån strandskyddets båda syften. Länsstyrelserna har därför fått i uppgift att se över det utvidgade strandskyddet i landet².

Länsstyrelsens arbete med översynen

Länsstyrelsen har valt att i första hand göra en översyn av de strandområden som redan omfattas av utvidgat strandskydd. Vid möten med kommunerna har i vissa fall frågan om utvidgat strandskydd för nya områden framförts, och dessa områden kan då också ingå i översynen. Enbart några få vattenområden i länet omfattas av utvidgat strandskydd på grund av att vattenområdena inte tidigare har undersökts i samma utsträckning. Därför förekommer det att Länsstyrelsen även har uppmärksammat vissa vattenområden i översynen. Områden som omfattas av detaljplan enligt plan- och bygglagen (2010:900) ingår i normalfallet inte i Länsstyrelsens analys av de aktuella strandområdena. I arbetet har dock några områden med utvidgat strandskydd inom detaljplan särskilt uppmärksammat och ingått i översynen.

Länsstyrelsen har under arbetets gång träffat Nykvarns kommun vid fyra tillfällen; den 8 mars och den 20 september 2012 samt 22 maj och 30 september 2013 för att diskutera arbetet i en dialog med företrädare för kommunen. Vid det första mötet har Länsstyrelsen beskrivit sin arbetsmetod, och kommunalt underlagsmaterial

² Prop. 2008/09:119 s. 37-38 samt regleringsbrev för budgetåret 2009 avseende länsstyrelserna, återrapportering nr 51.

Datum
2014-09-16

Beteckning
511-39837-2012

efterfrågats till Länsstyrelsens analys. Eventuella kommunala utvecklingsplaner i de aktuella strandområdena har också diskuterats. Därefter har Länsstyrelsen analyserat berörda strandområden utifrån nationellt, regionalt och kommunalt underlag. Det andra mötestillfället har främst syftat till att diskutera, och så långt som möjligt förankra, förslaget till omfattning av det utvidgade strandskyddets utbredning. De övriga mötestillfällena har framförallt syftat till att diskutera kommunala utvecklingsplaner i de aktuella strandområdena. Några av de strandområden som diskuterats har besökts av Länsstyrelsen och kommunen i fält.

Berörda myndigheter och kommunen har, med stöd av 25-26 §§ förordningen (1998:1252) om områdesskydd enligt miljöbalken m.m., givits möjlighet att yttra sig över förslaget till beslut. Markägare och innehavare av särskild rätt till marken har, genom kungörelsedelgivning i Post- och Inrikes Tidningar, Dagens Nyheter, Svenska Dagbladet och Länstidningen Södertälje den 6 februari 2013, enligt 24 § i samma förordning som ovan, givits möjlighet att yttra sig över förslaget till beslut.

Inkomna yttranden

Nedan följer en sammanställning av yttranden som inkommit på förslaget till utvidgat strandskydd i Nykvarns kommun. En sammanfattning av alla yttranden och Länsstyrelsens eventuella kommentarer till dessa finns samlade i en särskild promemoria som hör till ärendet. Promemorian samt yttrandena i sin helhet finns i detta ärendes akt.

Nykvarns kommun anger bland annat att fritidshusområden har identifierats som möjliga att bygga ut och förse med till exempel kommunalt vatten och avlopp, och förordar därför 100 meter strandskydd för flera områden, däribland större delen av Mälarstranden, Älgbostad och söder om Måsnaren. För övriga delar av kommunen tillstyrks utvidgat strandskydd.

Något remissyttrande anför att syftet med de nya bestämmelserna inte är att nya områden ska få utökat strandskydd. Tanken var att man skulle skärpa kravet för att befästa eller utvidga strandskyddet, och höga krav ställs på motiven för utvidgningen. Det är tveksamt om förslaget till beslut för en hel kommun är förenligt med att ett beslut ska fattas av Länsstyrelsen i det enskilda fallet. Beslutet får karaktär av en generell föreskrift.

Det finns synpunkter på underlagsmaterialet och motiveringarna, som inte anses vara tillräckliga. Underlagsmaterial och motiv som bevisar att strandskyddets syften behöver säkerställas med utvidgat strandskydd behövs för varje enskilt område som ska skyddas. Bedömningsgrunderna i de sju punkterna som hänvisas till har inte använts. Beskrivningarna av vilka överväganden som gjorts avseende behovet av utvidgning är bristfälliga.

Datum
2014-09-16

Beteckning
511-39837-2012

Det framförs till exempel att markägare inte har tillfrågats under en tidig fas av processen. Det borde vidare vara möjligt för Länsstyrelsen att ta reda på vilka personer i kommunen som är berörda av förslaget och delge var och en av dem.

Frågan om vägningen mellan det enskilda och det allmänna intresset tas upp. Skälighetsavvägningen av strandskyddets allmänna intresse gentemot de enskilda intressena görs inte på det sätt som föreskrivs i lagstiftningen. Synpunkter framförs på att markägarna borde få ersättning för att deras fastigheter idag omfattas, eller kommer att omfattas, av strandskydd.

Organisationer framför att det är angeläget att företag kan utvecklas. Det gäller då främst företag på landsbygden eller i skärgården. Företagen är ibland beroende av närheten till vatten och strandnära mark. Det kan gälla företag som arbetar exempelvis med varvsverksamhet, marinor, transporter, fiske och turism eller jord- och skogbruk. Det finns en farhåga att bland annat turism- och besöksnäring ska begränsas. Det utökade strandskyddet anges innebära ett stort hinder för att utveckla nya verksamheter. Många markägare har planer på, eller ser potential i, att uppföra byggnader och/eller anläggningar på sin fastighet. Att inte få utnyttja mark upp till 300 m från stranden kan bli ett stort intrång i markanvändningen. Nybyggnation vid generationsskiften kan försvåras.

I några remissyttranden framhålls att om strandskyddets syften tillgodoses med 100 meters strandskydd är utvidgat strandskydd inte befogat. Endast naturvärden som har med vatten och närheten till vatten bör beaktas i bedömningen. Byggnation mer än 100 meter från strandlinjen torde inte försvåra tillgången till stränderna eller i väsentlig grad försämra upplevelsen av ett strandbesök. I några yttranden framhålls att ett visst område eller en viss fastighet inte behöver omfattas av utvidgat strandskydd eftersom de inte har sådan betydelse för växt- och djurlivet eller allmänhetens tillgång till strandområdet.

Flera remissyttranden är positiva till det utvidgade strandskyddet då det kan öka tillgängligheten till naturområden och bevara växt- och djurlivet samt skydda dessa områden från exploatering. Ett utvidgat strandskydd innebär en ökad möjlighet för alla att röra sig fritt i strandområdena. Utvidgat strandskydd bör bibehållas för ett par områden, bland annat Älgbostad, där Länsstyrelsen föreslår upphäva det och utvidgat strandskydd föreslås för ytterligare några områden i kommunen.

Skälen för Länsstyrelsens beslut

Utgångspunkter

Av författningskommentaren till 7 kap. 14 § MB³ framgår att bestämmelsen innebär att ett beslut om utvidgat strandskyddsområde behöver grundas med

³ Prop. 2008/09:119 s. 99.

Datum
2014-09-16

Beteckning
511-39837-2012

hänsyn till berörda områdens värden samt till nuvarande och förväntade behov av tillgängliga strandområden. Beslut om utvidgat strandskyddsområde kan komma att avse:

1. områden som omfattas av annat områdesskydd, t.ex. naturreservat, som inte innebär samma skydd för strandområden som bestämmelserna om strandskydd,
2. riksintresseområden enligt 3 kap. 6 § andra stycket och 4 kap. 2–8 §§ som är relevanta för strandskyddet,
3. kust- och skärgårdsområden som inte redan har förlorat i betydelse på grund av exploatering,
4. grunda havsbottnar av betydelse för flora och fauna,
5. välbesökta friluftsområden eller områden som har tydlig potential att bli det och som riskerar att gå förlorade utan ett nybyggnadsförbud,
6. tätortsnära strövområden, eller
7. ekologiskt känsliga områden som inte omfattas av annat områdesskydd.

Länsstyrelsen har använt ovan nämnda sju punkter som grund för analysen av de aktuella strandområdena i syfte att bedöma värdena för strandskyddets syften inom dessa. Värdena redovisas i till beslutet hörande värdebeskrivningar. Nationellt, regionalt och lokalt underlag har använts i bedömningarna, som till exempel kommunernas översiktsplaner och olika inventeringar av värdefull natur. I analysen har bland annat tagits i beaktande de områdesskydd enligt 7 kap. MB som är relevanta för strandskyddet, exempelvis nationalparker, naturreservat och Natura 2000-områden. Länsstyrelsen anser att inte bara ekologiskt känsliga områden, utan även biologiskt värdefulla områden, som inte omfattas av annat områdesskydd bör beaktas. Höga naturvärden kan också finnas i vattenmiljöer. Enligt Länsstyrelsens mening kan såväl grunda havsbottnar som grunda sjöbottnar av viss omfattning ha betydelse för djur- och växtlivet.

Länsstyrelsen lägger stor vikt vid de områden som är av riksintresse enligt 4 kap. 2 och 4 §§ MB då de är direkt utpekade av riksdagen med hänsyn till sina nationellt sett höga natur- och kulturvärden. Länets kust- och skärgårdsområde samt Mälarens öar och strandområden omfattas av detta riksintresse och de har också särskilda förutsättningar för turism och friluftsliv. Områdena har en central betydelse för en långsiktigt god hushållning med naturresurserna, nationellt sett. Konkurrensen om de fysiska resurserna är, eller kan förväntas bli, särskilt framträdande. Genom att kust- och skärgårdsområdet och Mälaren är utpekade på detta sätt i miljöbalken har en vägning mellan olika intressen redan gjorts, och natur- och kulturvärdena ska huvudsakligen ges företräde i konkurrenssituationer. Bedömningen av en exploateringsåtgärds påverkan ska inte bara göras för den närmaste omgivningen, utan ett helhetsperspektiv ska anläggas på vad som är lämplig utveckling i hela det geografiska område som bestämmelsen omfattar⁴. Länsstyrelsen lägger även stor vikt vid de riksintresseområden för naturvård och friluftsliv, och delvis för kulturmiljövård, som utpekats med stöd av 3 kap. 6 §

⁴ Prop. 1985/86:3 med förslag till lag om hushållning med naturresurser m.m. s. 80-82, 170-178.

Datum
2014-09-16

Beteckning
511-39837-2012

MB. Dessa områden ska skyddas mot åtgärder som påtagligt kan skada natur- eller kulturmiljön, och behovet av grönområden i tätorter och i närheten av tätorter ska särskilt beaktas.

När det gäller friluftsområden kan Länsstyrelsen konstatera att den stora befolkningen gör att flera av friluftsområdena i länet är välbesökta och att behovet av friluftsområden kan antas öka. Det är dock svårt att förutspå exakt vilka områden som har en tydlig potential att bli välbesökta friluftsområden. Områdena torde vara förhållandevis stora och kan i vissa fall antas hysa anläggningar som främjar friluftslivet. För tätortsnära strövområden kan hänsyn tas även till strövområden vars tätort ligger i ett grannlän.

De strandområden som i analysen bedömts sakna värden för strandskyddets syften är till övervägande del redan ianspråktagna av bebyggelse eller andra exploateringar. I andra fall bedöms områdenas värden för den allemansrättsliga tillgängligheten eller djur- och växtlivet inte vara tillräckligt höga för att de ska omfattas av utvidgat strandskydd. Viss hänsyn har i bedömningarna även tagits till det tidigare utvidgade strandskyddets utbredning om utvidgningarna varit mindre än 300 meter.

Vid prövningen av om det utvidgade strandskyddet ska upphävas kan Länsstyrelsen även ta hänsyn till vissa planerade utbyggnadsområden som preciseras närmare i det följande. Det rör sig om tätortsnära utbyggnadsområden som är utpekade i antagna kommunala översiktsplaner. Om utbyggnadsområdet har betydelse för bostadsförsörjningen eller möjliggör en samhällsviktig verksamhet, och ligger i närhet till en tätort med god tillgång till service och kollektivtrafik och Länsstyrelsen bedömer att det utgör ett viktigt samhällsintresse, kan det vara lämpligt att upphäva det utvidgade strandskyddet redan i detta skede. Länsstyrelsen kan i bedömningarna även väga in exploateringsplaner för andra utbyggnadsområden. De ska vara redovisade i en översiktsplan eller vara väl dokumenterade på annat sätt till exempel genom ett planuppdrag. Kommunen ska ha visat att det finns ett behov av att upphäva det utvidgade strandskyddet för att nyttja området i en nära framtid. När det gäller översiktsplaner och övriga nämnda exploateringsplaner är dessa dock inte juridiskt bindande och de visar ofta endast översiktliga redovisningar av mer eller mindre preciserade planer som eventuellt ska genomföras i framtiden. Vid Länsstyrelsens samlade bedömning kan det därför i denna översyn vara svårt att i förväg bedöma om ett område med värden för det utvidgade strandskyddet bör stå tillbaka för det samhällsintresse en exploatering kan innebära. I sådana fall får frågan om strandskyddet kan upphävas eller ej istället avgöras inför, eller i, det efterföljande detaljplanarbetet. Mot denna bakgrund vill Länsstyrelsen därför framhålla att en avvägning mellan bevarande och exploatering av ett strandområde inte alltid kan göras fullt ut inom ramen för Länsstyrelsens pågående översyn av det utvidgade strandskyddet.

Datum
2014-09-16

Beteckning
511-39837-2012

Bedömning

Strandskyddet ska ses i ett långsiktigt perspektiv. Att ett område nu är av mindre intresse för något av strandskyddets syften behöver inte betyda att området kommer att vara ointressant i framtiden.

Strandskyddets betydelse för såväl friluftslivet som den biologiska mångfalden utgör en viktig förutsättning för arbetet med att uppfylla flera av riksdagens antagna miljö kvalitetsmål. Ett utvidgat strandskydd kan även antas medverka till att miljö kvalitetsnormer för vatten lättare klaras. Därutöver kan det bidra till att säkerställa de riksintressen i länet som har betydelse för strandskyddets syften, då trycket på framför allt bebyggelse i länet är stort kring stränderna, samtidigt som de värden som riksintressena ska skydda många gånger är nära kopplade till de strandnära områdena. Ytterligare bebyggelse inom de riksintresseområden som idag omfattas av utvidgat strandskydd riskerar att urholka riksintressenas värden.

I ett långsiktigt perspektiv är det motiverat att bevara större sammanhängande utvidgade strandskyddsområden med värden för såväl allmänheten som växt- och djurlivet. Om områdena fragmenteras av exploateringar riskerar värdena för friluftsliv och djur- och växtliv att gå förlorade. Även om strandområdena är små kan de ha mycket höga värden för strandskyddet just för att de kan vara de enda kvarvarande, kanske oexploaterade, stränderna i ett område.

Många naturmiljöer utanför 100-meterszonen är en del av samma natureografiska landskap som zonen närmast vattnet. Lokalklimatet kring vattenområdena påverkas av närheten till vattnet i större områden, vilket i sin tur påverkar livsmiljöerna för, och förekomsterna av, djur- och växtlivet. Vissa av de djur- och växtarter som kan återfinnas närmast vatten kan också ha behov av områden längre från vattnet för att söka föda, föröka/sprida sig, etc. För den allemansrättsliga tillgängligheten och friluftslivets behov är det många gånger värdefullt för naturupplevelsen med bredare strandskyddszoner. Värdet kan ligga i att inte ha bebyggelse och vissa typer av exploateringar inom syn- och hörhåll, och då särskilt i ett förhållandevis högexploaterat och bullerstört storstadslän.

Med hänsyn till de värden inom de aktuella strandområdena som framkommit i översynen bedömer Länsstyrelsen att den utvidgade strandskyddszonen i normalfallet ska vara 300 meter från strandlinjen vid normalt medelvattenstånd. Längs vissa strandsträckor gör detaljplanlagda områden, tätbebyggda områden utanför detaljplan eller tydligt avskiljande stora och tungt trafikerade vägar och järnvägar att strandskyddsområdet utvidgas till mindre än 300 meter.

När det gäller avskiljande exploateringar kan höga värden för allemansrättslig tillgänglighet eller djur- och växtlivet inom strandområdet motivera att strandskyddet ändå bör ligga kvar bakom den avskiljande exploateringen.

Datum
2014-09-16

Beteckning
511-39837-2012

Med anledning av de inkomna yttrandena från Nykvarns kommun vill Länsstyrelsen framhålla att kommunens synpunkter har tillgodosetts så långt det varit möjligt inom ramen för Länsstyrelsens uppdrag. Utvidgat strandskydd upphävs för några områden i kommunen, bland annat för området vid Älgbostad som bedöms vara ett tätortsnära utbyggnadsområde med närhet till en tätort med god tillgång till service och kollektivtrafik. Området är utpekade i en antagen översiktsplan. Så som några remissinstanser framfört finns det i området vissa värden för den allemansrättsliga tillgängligheten samt djur- och växtlivet. I den samlade bedömningen finner Länsstyrelsen dock att utvidgat strandskydd ska upphävas vid Älgbostad. När det gäller den del av Måsnaren där kommunen vill att det utvidgade strandskyddet ska upphävas bedömer Länsstyrelsen att värdena för den allemansrättsliga tillgängligheten samt djur- och växtlivet inte är tillräckligt höga för att utvidgat strandskydd ska vara motiverat. Längs Mälarstranden bedömer Länsstyrelsen att utvidgat strandskydd fortfarande är motiverat utifrån strandskyddets syften. I övrigt bibehålls huvudsakligen det tidigare utvidgade strandskyddet.

Med anledning av inkomna yttranden rörande underlag och motiveringar för beslutet konstaterar Länsstyrelsen att de underlag som används för att påvisa vissa av värdena är av mer övergripande karaktär, som till exempel beskrivningar av områden som omfattas av riksintressen. När det gäller natur- och friluftsvärden beskrivs dessa för varje delområde, och en koppling görs mellan värdebeskrivningarna och de ovan nämnda sju punkterna i propositionen som ligger till grund för motiven till varför utvidgat strandskydd bör råda. Mot denna bakgrund anser Länsstyrelsen att underlag och värdebeskrivningar är tillräckliga för att kunna ligga till grund för beslut om utvidgat strandskydd. De skärpta kraven för att få utvidga strandskyddet torde därmed ha uppfyllts, och Länsstyrelsen bedömer att motiveringarna är tillräckliga.

Att Länsstyrelsen ska fatta beslut i det enskilda fallet innebär att det inte får ske genom generella föreskrifter⁵. Det ska således inte råda osäkerhet om för vilka land- eller vattenområden beslutet gäller. Exempelvis får ett beslut inte formuleras i termer av att det omfattar alla obebyggda stränder i kommunen. Som underlag för Länsstyrelsens prövning har specifika värdebeskrivningar för enskilda områden tagits fram och dessa utgör grund för Länsstyrelsens bedömning av om ett område ska omfattas av utvidgat strandskydd eller ej. Vidare har kartor som preciserar var det råder utvidgat strandskydd upprättats. Enligt Länsstyrelsens mening sker således aktuellt beslut om utvidgade strandskyddsområden genom ett beslut av Länsstyrelsen i det enskilda fallet och inte genom någon generell föreskrift. Länsstyrelsen bedömer inte heller att det råder osäkerhet om beslutets räckvidd i förhållande till markägare eller allmänhet⁶.

⁵ Prop. 2008/09:119 s. 99.

⁶ Jämför regeringsbeslut 2004-05-06, M1999/3326/F/M.

Datum
2014-09-16

Beteckning
511-39837-2012

Avseende synpunkterna om att strandskyddets syften tillgodoses av 100 meters strandskydd samt att värden för strandskyddet saknas inom ett visst område hänvisas till vad som framgår ovan.

När det rör synpunkterna om landsbygdsföretagens utveckling vill Länsstyrelsen framhålla att strandskydd inte begränsar rätten att bruka mark så som den hittills har brukats. Strandskyddet hindrar inte heller, under vissa förutsättningar, skogs- och jordbruk. Det finns vidare möjligheter att utvidga befintliga verksamheter liksom att utveckla frilufts- och turismverksamheter enligt 7 kap. 18 c § MB.

Angående inkomna synpunkter om att markägare inte har tillfrågats i arbetet och att Länsstyrelsen borde ha delgivit alla sakägare konstaterar Länsstyrelsen att förfarandet för handläggning av denna typ av ärenden regleras främst i förordningen (1998:1252) om områdesskydd enligt miljöbalken m.m. och delgivningslagen (2010:1932) och att det av dessa framgår att ett förslag till beslut ska delges berörda. Länsstyrelsen har bedömt att kungörelsedelgivning är motiverat i ärendet för Nykvarns kommun.

För frågan om ersättning för fastigheter som omfattas av strandskydd hänvisas till avsnittet Upplysningar.

Med anledning av flera remissinstansers förslag om att nya områden föreslås omfattas av utvidgat strandskydd har Länsstyrelsen i denna översyn inte haft möjlighet att utreda dessa områden vidare. Översynen av det utvidgade strandskyddet inriktar sig i första hand på de strandskyddsområden som redan är utvidgade.

När det gäller de utvidgade strandskyddsområden som analyserats och som omfattas av detta beslut om utvidgning bedömer Länsstyrelsen, utifrån förhållandena i länet samt de aktuella strandområdenas värden som beskrivs i värdebeskrivningarna, se bilaga 2, att berörda områden behöver omfattas av utvidgat strandskydd för att säkerställa strandskyddets syften. Syftena är att långsiktigt trygga förutsättningarna för allemansrättslig tillgång till strandområden, och bevara goda livsvillkor för djur- och växtlivet på land och i vatten. De områden som omfattas av utvidgat strandskydd redovisas i bilaga 1.

I de fall det gäller de utvidgade strandskyddsområden som analyserats och som inte omfattas av detta beslut om utvidgning, bedömer Länsstyrelsen att de inte har tillräckliga värden för att omfattas av utvidgat strandskydd, se bilaga 2, eller att ett annat viktigt samhällsintresse bör ges företräde framför strandskyddsintresset. Dessa strandområden behöver således inte omfattas av utvidgat strandskydd och de bedöms uppenbart sakna betydelse för att tillgodose strandskyddets syften. Utvidgat strandskydd ska därför upphävas inom dessa strandområden. Länsstyrelsen kan vidare konstatera att det utvidgade strandskyddet, även om det inte hade upphävts, hade förfallit efter den 31 december 2014 enligt

Datum
2014-09-16

Beteckning
511-39837-2012

övergångsbestämmelserna i punkt 3 till lagen (2009:532) om ändring i lagen om miljöbalken.

Vid prövningen av förslaget till utvidgade strandskyddsområden ska hänsyn tas även till enskilda intressen enligt 7 kap. 25 § MB. Med hänsyn till naturvårds- och miljöintressen får inskränkningar i användningen av mark och byggnader göras om det är nödvändigt för att tillgodose angelägna allmänna intressen.

Miljöbalkens bestämmelser avseende strandskydd syftar till att tillgodose ett sådant angeläget allmänt intresse⁷. Länsstyrelsen bedömer att beslutet om att utvidga strandskyddsområdena i Nykvarns kommun inte innebär någon inskränkning i enskildas rätt att använda mark eller vatten som går längre än vad som krävs för att syftet med strandskyddet ska tillgodoses.

Kungörelse

Enligt vad som framgår av 27 § förordningen om områdesskydd enligt miljöbalken m.m. ska beslutet införas i länets författningssamling och kungöras i Dagens Nyheter, Svenska Dagbladet och Länsstidningen Södertälje.

Hur man överklagar

Detta beslut kan överklagas till regeringen, Miljödepartementet, se bilaga 3.

Länsstyrelsen måste ha fått skrivelsen med överklagandet inom tre veckor från den dag beslutet kungjorts i ortstidning.

Upplysningar

I enlighet med 7 kap. 14 § MB tredje stycket gäller ett beslut om att utvidga strandskyddsområdet omedelbart, även om det överklagas, såvida inte regeringen efter ett överklagande föreskriver annat.

För de strandområden där det utvidgade strandskyddet upphävs råder generellt strandskydd om 100 meter från strandlinjen vid normalt medelvattenstånd. För övriga strandområden råder strandskydd i enlighet med gällande beslut.

Utvidgat strandskydd inom detaljplaner förfaller efter den 31 december 2014, i enlighet med punkt 3 i övergångsbestämmelserna till lagen (2009:532) om ändring i miljöbalken.

Inom de strandområden som omfattas av strandskydd tillämpas gällande strandskyddslagstiftning som främst regleras i 7 kap. 13 – 18 h §§ MB.

⁷ Prop. 1993/94:117 s. 16 och prop. 1997/98:45, del 1, s. 321-322.

Datum
2014-09-16


Beteckning
511-39837-2012

Av 31 kap. 4 § punkterna 1-7 MB framgår i vilka fall fastighetsägare har rätt till ersättning på grund av beslut som innebär att mark tas i anspråk eller att pågående markanvändning inom berörd del av en fastighet avsevärt försvåras. Beslut om utvidgning av strandskyddet ingår inte i uppräknningen vilket innebär att ägare och innehavare av särskild rätt till marken inte har rätt till ersättning med anledning av ett beslut om utvidgat strandskydd.

Beslut i detta ärende har fattats av länsöverdirektören Magdalena Bosson. I den slutliga handläggningen har även deltagit miljödirektören Göran Åström, samhällsbyggnadsdirektören Gunilla Holmquist, avdelningschefen Åsa Ryding, tillväxtdirektören Mats Hedenström samt miljöhandläggaren Annika Lindvall, föredragande.



Magdalena Bosson



Annika Lindvall





Bilagor

1. Beslutskartor
2. Värdebeskrivningar, inkl. källförteckning för dessa
3. Hur man överklagar
4. Sändlista
5. Meddelande om beslut

Utvidgat strandskydd i Nykvärns kommun

Tillhör Länstyrelsens beslut för
Nykvärns kommun 2014-09-16
Diarienummer 511-39837-2012.

Teckenförklaring

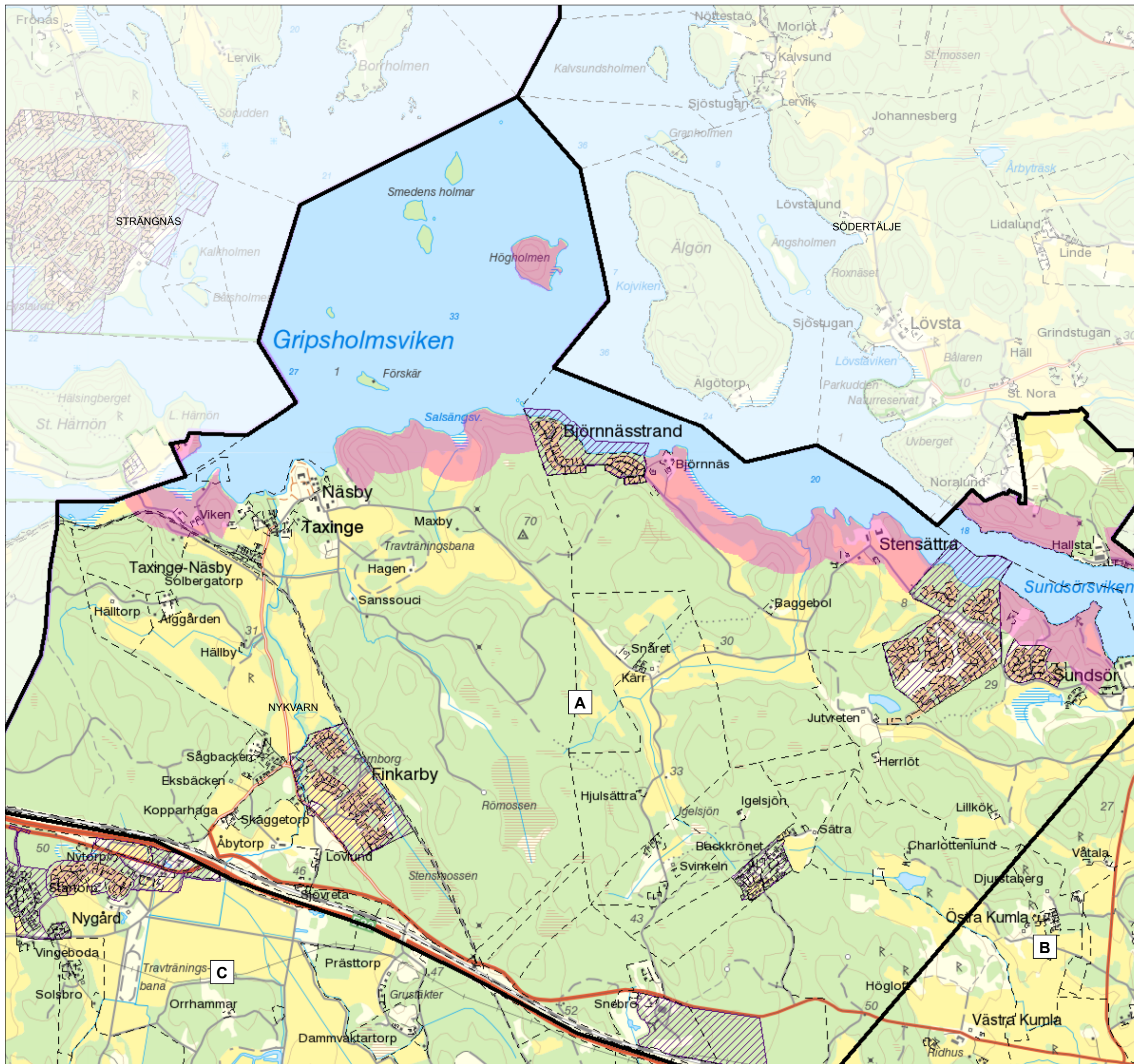
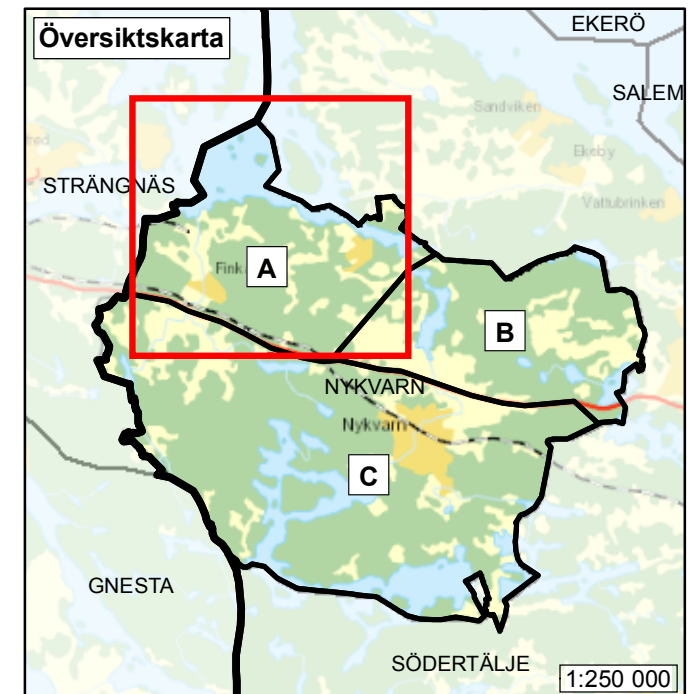
-  **A1** Områdesindelning med beteckning (se värdebeskrivning)
-  Generellt strandskydd om 100 meter utvidgat till 300 meter från strandlinjen vid normalt medelvattnstånd med undantag av områden avgränsade av detaljplan
-  Detaljplan
-  Fastighetsgräns

0 300 600 900 Meter 1:30 000



Upplysningar





För övriga strandområden visas inte det generella strandskyddets utbredning på kartan.




Utvidgat strandskydd i Nykvärns kommun

Tillhör Länstyrelsens beslut för
Nykvärns kommun 2014-09-16
Diarienummer 511-39837-2012.

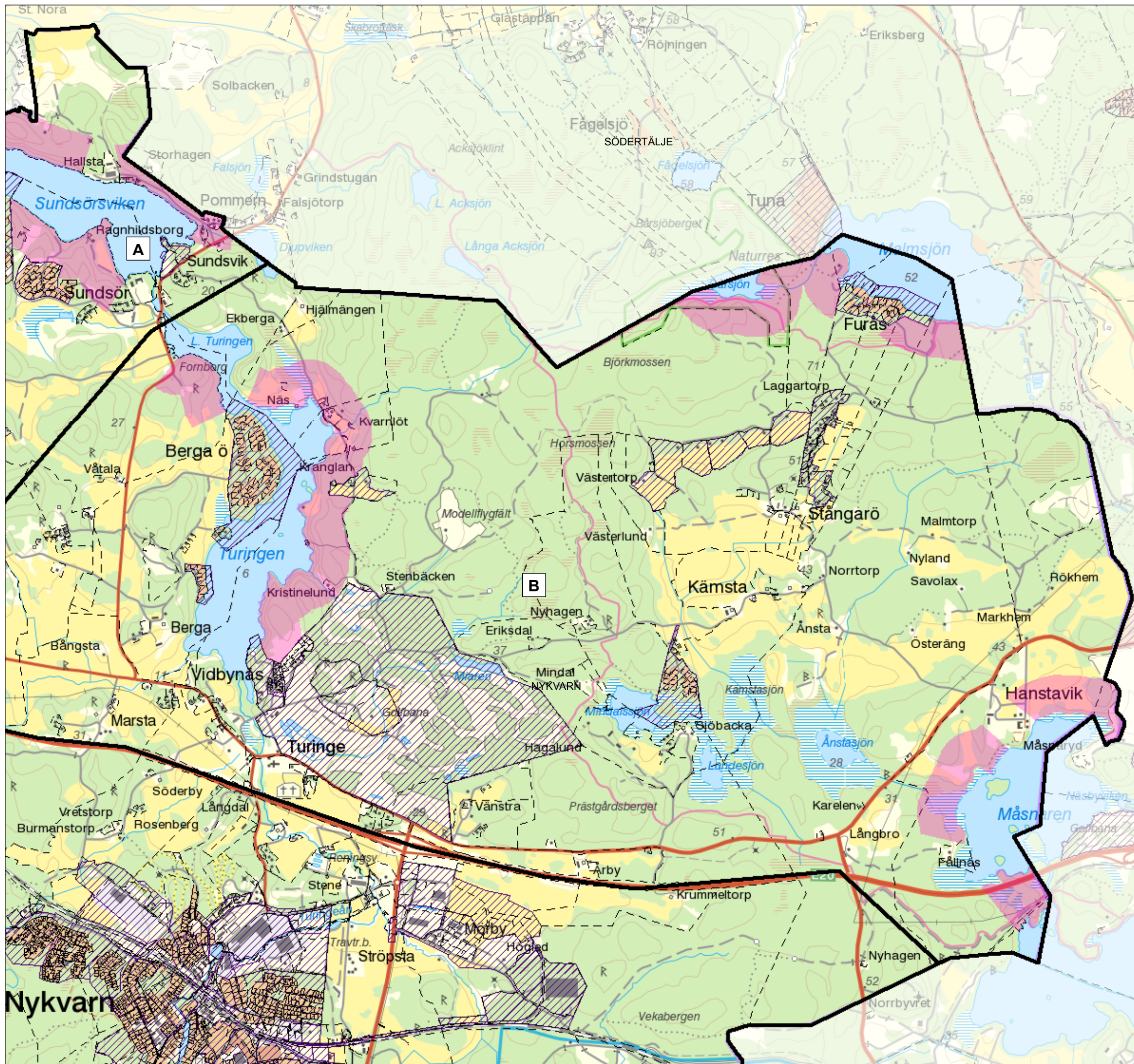
Teckenförklaring

-  **A1** Områdesindelning med beteckning (se värdebeskrivning)
-  Generellt strandskydd om 100 meter utvidgat till 300 meter från strandlinjen vid normalt medelvattenstånd med undantag av områden avgränsade av detaljplan
-  Detaljplan
-  Fastighetsgräns

0 300 600 900 Meter 1:30 000 

Upplysningar





För övriga strandområden visas inte det generella strandskyddets utbredning på kartan.




Utvidgat strandskydd i Nykvärns kommun

Tillhör Länstyrelsens beslut för
Nykvärns kommun 2014-09-16
Diarienummer 511-39837-2012.

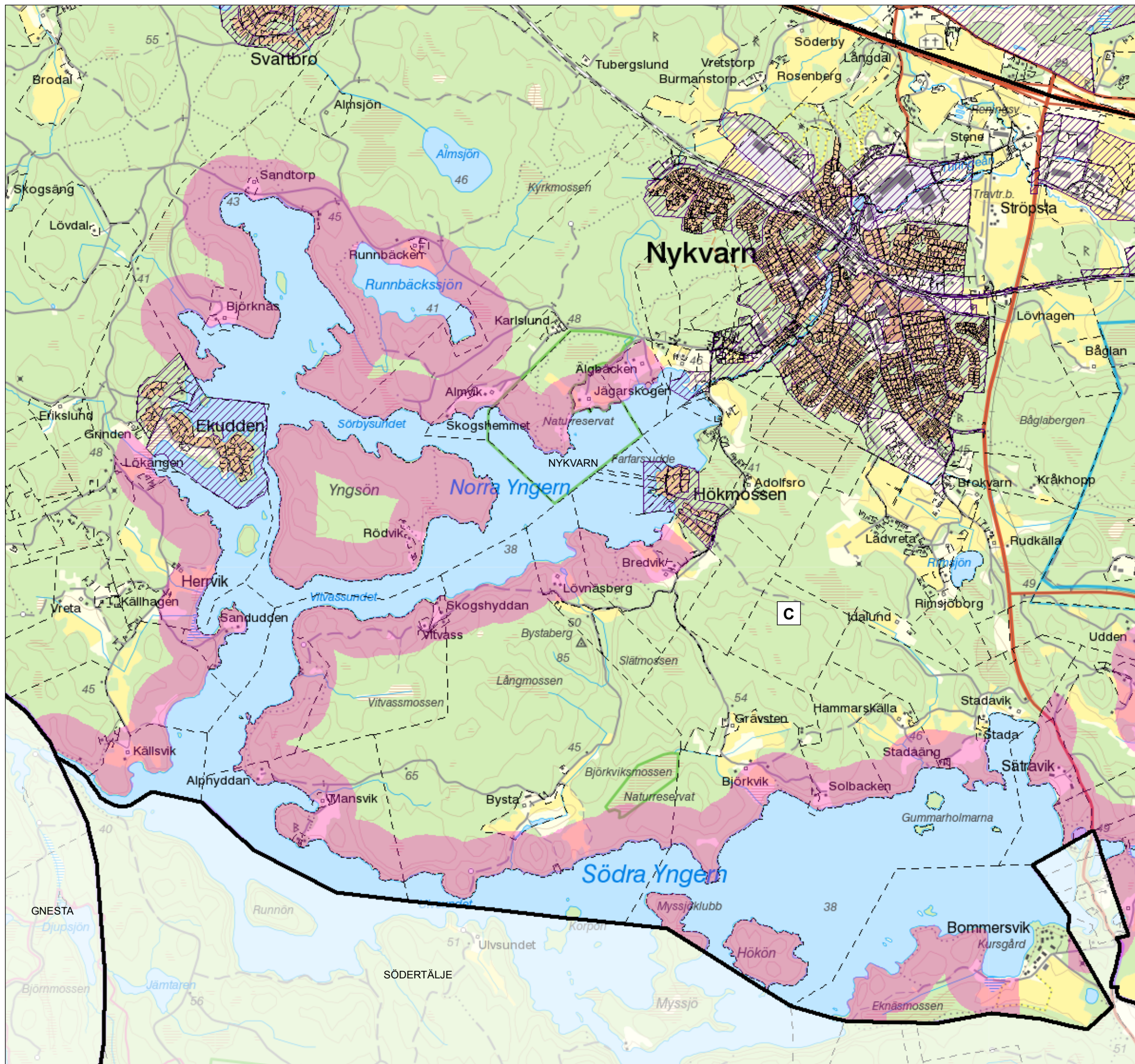
Teckenförklaring

-  A1 Områdesindelning med beteckning (se värdebeskrivning)
-  Generellt strandskydd om 100 meter utvidgat till 300 meter från strandlinjen vid normalt medelvattenstånd med undantag av områden avgränsade av detaljplan
-  Detaljplan
-  Fastighetsgräns

0 300 600 900 Meter 1:30 000 

Upplysningar





För övriga strandområden visas inte det generella strandskyddets utbredning på kartan.




Utvidgat strandskydd i Nykvarns kommun

Tillhör Länstyrelsens beslut för Nykvarns kommun 2014-09-16
Diarienummer 511-39837-2012.

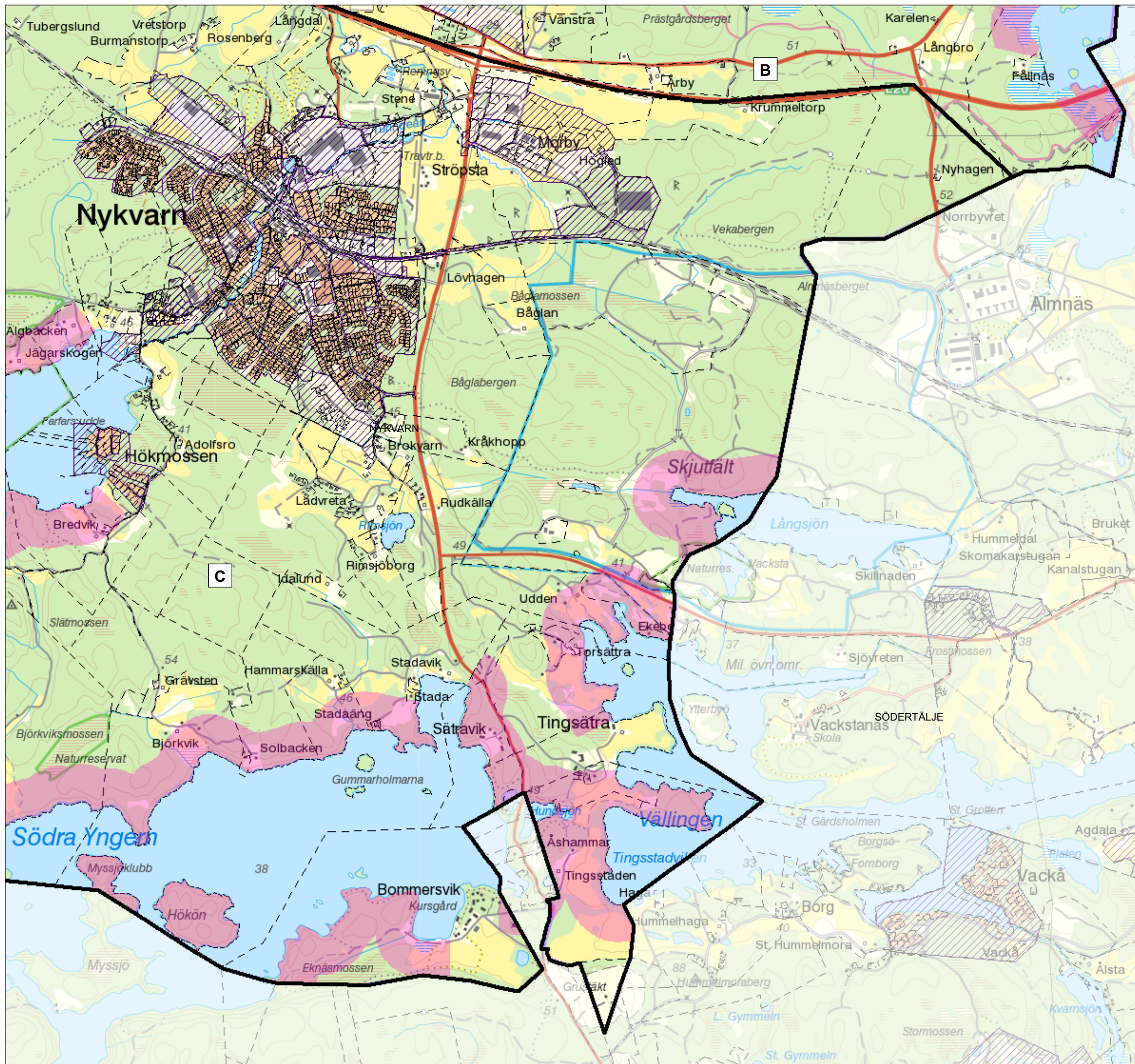
Teckenförklaring

-  **A1** Områdesindelning med beteckning (se värdebeskrivning)
-  Generellt strandskydd om 100 meter utvidgat till 300 meter från strandlinjen vid normalt medelvattenstånd med undantag av områden avgränsade av detaljplan
-  Detaljplan
-  Fastighetsgräns

0 300 600 900 Meter 1:30 000 

Upplysningar

För övriga strandområden visas inte det generella strandskyddets utbredning på kartan.



Nykvarns kommun, värdebeskrivningar samt källförteckning

Mälarstranden, värdebeskrivning A

Hela området ingår i Mälarens öar och strandområden som i sin helhet omfattas av riksintresse enligt 4 kap. 1 och 2 §§ miljöbalken (MB) med hänsyn till de samlade natur- och kulturvärdena. Bestämmelserna syftar till att värna det värdefulla Mälarlandskapet med sina unika natur- och kulturvärden. Det har särskilt stora värden för friluftsliv och turism.

Kring **Taxinge** berörs de omgivande aktuella strandområdena av riksintresse för kulturmiljövården enligt 3 kap. 6 § MB (Taxinge-Näsby). Området utgörs av en herrgårdsmiljö av medeltida ursprung som speglar den mångfasetterade verksamheten vid ett storgods under 1800-talet. Slottet omges av en park och det finns ett stort antal ekonomibyggnader i området. I riksintresseområdet ingår även flera gravfält och en fornborg. I närheten ligger Taxingebadet.

Väster om Taxinge, vid länsgränsen, finns inom det aktuella strandavsnittet en nyckelbiotop i form av en lövskogslund och alsumpskog.

På sträckan **Taxinge - Sundsör** finns ytterligare nyckelbiotoper, och nära Sundsör vid Ragnhildsborg, finns fornlämningar. Inom det aktuella strandavsnittet finns även områden med skyddsvärda träd.

I Gripsholmsviken ligger **Högholmen** som är en brant holme. Den är bevuxen med barrblandskog och lövskog och fungerar som ett fågelområde. Den har dokumenterat höga naturvärden genom dess betydelse för fågellivet, och den utgör också en nyckelbiotop enligt Skogsstyrelsen. På Högholmen har fynd av rödlistade arter gjorts.

Skogsstyrelsen har utpekat flera mindre objekt med naturvärden som ligger inom områdets aktuella strandområden längs Mälaren.

Motiv till utvidgat strandskydd inom Mälarstranden, värdebeskrivning A (jämför de sju punkterna under rubriken ”Skälen för Länsstyrelsens beslut” i beslutstexten): 2.

Sjöar nordost, värdebeskrivning B

Sjön **Turingen** ligger inom Mälarens öar och strandområden som med hänsyn till de samlade natur- och kulturvärdena i sin helhet omfattas av riksintresse enligt 4

VÄRDEBESKRIVNINGAR Bilaga 2Datum
2014-09-16Beteckning
511-39837-2012

kap. 1-2 §§ MB. Bestämmelserna syftar till att värna det värdefulla Mälardalskapet med sina unika natur- och kulturvärden. Det har särskilt stora värden för friluftsliv och turism.

En fornborg inom strandområdet vid Turingens nordvästra del ingår i en del av ett område som utpekats som regionalt intressant för kulturmiljövården (Sundsör-Sundsvik). Vid Näs finns ett våtmarksområde. Naturvärdena, som främst är knutna till sumpskogen och det öppna rikkärret, har i den nationella våtmarksinventeringen bedömts vara av högsta klass.

Norr om Vidbynäs vid Turingen finns ett ädellövsdominerat orört skogsbestånd med en stor andel gamla träd, en rik trädslagsblandning, inslag av död ved samt örtrikedom och mossklädda bergpartier. Området är kuperat och det finns även partier med mycket gamla granskogar. Skogsstyrelsen har utpekat den sydligaste delen som nyckelbiotop, och delarna intill som objekt med naturvärden. Delar av strandavsnittet är även utpekat som område med skyddsvärda träd. Fynd av rödlistade arter har gjorts inom strandområdena. Det finns fornlämningar i skogarna. Enligt kommunens översiktsplan föreslås naturreservat inrättas för en del av området. Där framgår också att en stor del av Turingens östra sida utgörs av skyddsvärd natur. Området beskrivs i översiktsplanen som ett värdefullt naturområde. Vid den nordvästra delen av Turingen ligger Sundsviksbadet.

Bårsjön delas av Nykvarns och Södertälje kommuner. Området omfattas delvis av Bårsjöns naturreservat. Reservatet utgörs av ett skogs- och våtmarksområde. Sjön täcks till stora delar av flytbladsvegetation och gungfly. Resterande delar av reservatet utgörs av artrika våtmarker och sumpskogsområden. Tack vare underliggande jordlager med kalkförekomster finns särskild flora i området, liksom en mängd ovanliga- och rödlistade arter. De aktuella strandområdena ligger också delvis inom ett Natura 2000-område, och inom den i regionplanen utpekade Bornsjökilen. De gröna kilarna utgör en sammanhängande struktur av områden med höga rekreations-, natur- och kulturmiljövården. Enligt den nationella våtmarksinventeringen har området mycket höga naturvärden. En vandringsled, Täljeleden, passerar genom området.

Nära Bårsjön ligger **Malmsjön** som delas av Nykvarns och Södertälje kommuner. Den är en grund, mycket näringsfattig klarvattensjö. Intilliggande marker domineras av barrskog. Liksom för Bårsjöns del ligger de aktuella strandområdena inom Bornsjökilen. Malmsjön har dokumenterat höga naturvärden genom sitt rena vatten samt sitt intressanta växt- och djurliv. Den används för bad och fiske. Täljeleden passerar söder om sjön, inom aktuellt strandområde. Sjön och de omgivande stränderna ligger inom ett vattenskyddsområde.

Kring Furås finns två nyckelbiotoper utpekade av Skogsstyrelsen; dels en barrskog och dels en tallsumpskog.

VÄRDEBESKRIVNINGAR Bilaga 2Datum
2014-09-16Beteckning
511-39837-2012

Även sjön **Måsnaren** delas av Nykvarns och Södertälje kommuner. Det är främst den västra delen av Måsnarens norra del, den s.k. Lilla Måsnaren som ligger inom Nykvarns kommun. Vegetationen utmed Lilla Måsnarens stränder består bitvis av kraftiga vassbälten. Sjön och dess närmaste omgivning utgör en bra häcknings- och rastplats för fågel. Delar av det aktuella strandområdet har högt naturvärde enligt den nationella våtmarksinventeringen.

Den norra delen av strandområdet, vid Hanstavik, ligger inom den i regionplanen utpekade Bornsjökilen. Samma del ingår i ett område som regionalt utpekats som kulturhistoriskt intressant. I anslutning till Hanstavik finns även mindre områden med skyddsvärda träd.

Motiv till utvidgat strandskydd inom Sjöar nordost, värdebeskrivning B (jämför de sju punkterna under rubriken ”Skälen för Länsstyrelsens beslut” i beslutstexten): 2, 5, 7.

Yngernområdet, värdebeskrivning C

Almsjön och **Runnbäckssjön** ligger norr om sjön Yngern. Almsjön ingår dock inte i Yngerns tillrinningsområde. Sjön är artfattig. Längs det aktuella strandområdet på Almsjöns nordvästra sida har Skogsstyrelsen utpekat en barrskog som nyckelbiotop. Runnbäckssjön ligger inom den i regionplanen utpekade Bornsjökilens värdekärna. De gröna kilarna utgör en sammanhängande struktur av områden med höga rekreations-, natur- och kulturmiljövärden.

Sjön **Yngern** delas av Nykvarns, Södertälje och Gnesta kommuner. Den är en näringsfattig skogssjö med mycket klart vatten. Omgivande marker utgörs huvudsakligen av mycket kuperad skogsmark och området är relativt oexploaterat. Barr- och blandskogar avbryts av hållmarker och rikligt med myrar. Yngern omfattas av ett område av riksintresse för naturvård enligt 3 kap. 6 § MB (Yngernområdet), och en stor del av de aktuella strandområdena omfattas av riksintresset. Värdena, som är mycket höga, beror på den goda vattenkvaliteten och sjöns storlek, variation och ostördhet, men också på det rika och delvis sällsynta växt- och djurlivet både på land och i vattnet. Fynd av rödlistade arter har gjorts inom strandområdena. Särskilt höga värden har Stada äng (ädellövträd och lundflora), Turingeåsen (geovetenskapliga värden) och Yngerns öar (gammal skog). Sjön är även värdefull för friluftslivet och ger bland annat möjligheter till bad, paddling, strövande och bär- och svamplockning. Yngern är utpekad som värdekärna i Bornsjökilen inom ramen för den regionala grönstrukturen. Kring sjön finns ett par biotopskyddade områden och naturminnen, men även fornlämningar och ett flertal nyckelbiotoper.

Inom aktuellt strandavsnitt vid norra Yngern ligger det tätortsnära naturreservatet Jägarskogen. Det består av barrskog, ädellövskog, sumpskog och betesmarker. Reservatet har gott om stigar och är lättillgängligt. Det har höga naturvärden och

VÄRDEBESKRIVNINGAR Bilaga 2Datum
2014-09-16Beteckning
511-39837-2012

stor betydelse för friluftslivet. Inom reservatet finns områden med skyddsvärda träd. Närmare Nykvarns tätort finns Hökmossbadet.

Den s.k. Polisviken, väster om Jägarskogen, är i kommunens översiktsplan utpekad som ett värdefullt naturområde. Här finns skog som räknas som naturskog (äldre än 80 år) och bland annat växer där vidsträckt lövsumpskog. I området har hittats flera hotade arter.

Skogsområdet vid Sandtorp beskrivs i kommunens översiktsplan som ett område med ett högt upplevelsevärde. Det är rikt på djur- och naturupplevelser. Skogen är en så kallad ”taggsvampsskog” och är rik på svamp och bär. Här finns flera rödlistade arter och signalarter.

Söder om Ekudden inom det aktuella strandavsnittet finns ett område med blandad löv- och barrskog. Området har sådana naturvärden att ett naturvårdsavtal för skötsel upprättats mellan markägare och Skogsstyrelsen. Mellan Ekudden och Källsvik finns även spridda områden med skyddsvärda träd.

Turingeåsen, mellan Södra Yngern och Vällingen, ingår i ett område som utpekats som regionalt intressant för kulturmiljövården (Vällingen – Bommersvik). Den kulturhistoriska miljön utgörs av ett fint samspel mellan en lång förhistorisk utveckling, från istiden fram till dagens bebyggelse med herrgårdarna Tingsåtra och Bommersvik. Söder om Sätrevik ligger Lövnäsbadet.

Sjön **Vällingen** ligger just öster om södra Yngern och den delas av Nykvarns och Södertälje kommuner. De aktuella strandområdena vid Turingeåsen inom Nykvarns kommun berörs av samma regionala kulturminnesvårdsområde (Vällingen – Bommersvik).som Yngern. Likaså ligger Vällingen inom den regionalt utpekade Bornsjökilens värdekärna.

Vid Torsättra finns ädellövsskog, hagar och skogsbete förekommer. Området har sådana naturvärden att ett naturvårdsavtal för skötsel upprättats mellan markägare och Skogsstyrelsen. I övrigt har Skogsstyrelsen utpekat såväl nyckelbiotoper som objekt med naturvärden inom strandområdena kring sjön. I området finns områden med skyddsvärda träd. Därutöver omfattas sjön och dess stränder av ett vattenskyddsområde.

En mindre del av **Långsjön** ligger i Nykvarns kommun, medan den övriga delen ligger i Södertälje kommun. I kommunens översiktsplan föreslås strandskyddet utvidgas för kommunens del av sjön. En liten del av strandområdet i kommunen berörs av Vackstaskogens naturreservat, som huvudsakligen ligger i Södertälje kommun. Strandområdet inom Nykvarns kommun ligger inom Bornsjökilens, och då delvis inom kilens värdekärna. Där finns också två nyckelbiotoper (en barrskog med rikligt med död ved samt en lövsumpskog, båda dessa med värdefull kryptogamflora) och flera objekt med naturvärden (varav två större lövskogar) som utpekats av Skogsstyrelsen. Vartå, ån mellan Långsjön och den lilla sjön

VÄRDEBESKRIVNINGAR Bilaga 2**Datum**
2014-09-16**Beteckning**
511-39837-2012

väster om Långsjön; Lill-Vartåsjön, är av biologiskt intresse då den fungerar som ett lekornråde för fisk.

Motiv till utvidgat strandskydd inom Yngernområdet, värdebeskrivning C (jämför de sju punkterna under rubriken ”Skälen för Länsstyrelsens beslut” i beslutstexten): 2, 5, 7.

Källförteckning

Bornsjökilen. Upplevelsevärden i Stockholmsregionens gröna kilar. 8:2004.

Naturkatalog för Stockholms län. Remissversion 1996-02-15.

Områden av riksintresse naturvård, friluftsliv - Stockholms län. Länsstyrelsens rapport 2001:15.

Regional utvecklingsplan för Stockholmsregionen, RUFS 2010. Stockholms läns landstings regionplanekontor. R 2010:5.

Stockholmsregionens kulturhistoriska miljöer – Landsbygdens kulturmiljöer. Underlag för regionplanering. Stockholms läns landsting. Regionplane- och trafikkontoret 1989.

Utredning om utvidgat strandskydd i Nykvarns kommun. Pernilla Blind. 2012.

Välkommen till Täljeleden och Måsnarenleden (broschyr). Skogssällskapet, Södertälje kommun, Nykvarns kommun 2009.

Översiktsplan 2014. Nykvarns kommun 2014-05-20.

Kartbaserat digitalt nationellt och regionalt underlag från:
Lantmäteriet, Länsstyrelsen i Stockholms län, Naturvårdsverket,
Riksantikvarieämbetet, Skogsstyrelsen, Smittskyddsinstitutet, Stockholms läns landstings Tillväxt, miljö och regionplanering, Sveriges lantbruksuniversitet



Hur man överklagar hos regeringen, Miljödepartementet

Var ska beslutet överklagas

Länsstyrelsens beslut kan skriftligen överklagas till **regeringen, Miljödepartementet**.

Hur man utformar sitt överklagande m.m.

I skrivelsen ska du

- tala om vilket beslut du överklagar, t.ex. genom att ange ärendets nummer (diarienumret)
- redogöra för hur du anser att beslutet ska ändras.

Du bör också redogöra för varför du anser att Länsstyrelsens beslut är felaktigt.

Du kan givetvis anlita ombud att sköta överklagandet åt dig.

Behöver du veta mer om hur du ska gå till väga, så ring eller skriv till Länsstyrelsen.

Övriga handlingar

Om du har handlingar eller annat som du anser stöder din ståndpunkt, så bör du skicka med det.

Var inlämnas överklagandet

Din skrivelse ska inlämnas/skickas **till Länsstyrelsen** och inte till regeringen, Miljödepartementet.

Tid för överklagande

Länsstyrelsen måste ha fått din skrivelse **inom tre veckor** från den dag **beslutet kungjorts i ortstidning**, annars kan ditt överklagande inte tas upp.

Underteckna överklagandet

Din skrivelse ska undertecknas och namnteckningen förtydligas. Uppge också postadress och telefonnummer.

Sändlista

Nykvarns kommun, 155 80 Nykvarn

Naturvårdsverket: registrator@naturvardsverket.se

Havs- och vattenmyndigheten: havochvatten@havochvatten.se

Skogsstyrelsen: vallentuna@skogsstyrelsen.se

Fortifikationsverket, 631 89 Eskilstuna

Lantmäteriet, Lantmäterigatan 2C, 801 82 Gävle

Lantmäteriet Stockholm, Box 47700, 117 94 Stockholm

Länsstyrelsen i Södermanlands län, 611 86 Nyköping

KSL (Kommunförbundet Stockholms län), Box 38145, 100 64 Stockholm

Stockholms läns landsting, TMR (Tillväxt, miljö och regionplanering),
Box 22550, 104 22 Stockholm

LRF (Lantbrukarnas Riksförbund) Mälardalen, Box 23, 745 21 Enköping

Friluftsförbundet, Region Mälardalen, Box 9023, 126 09 Hägersten

Naturskyddsföreningen Stockholms länsförbund, Norrbackagatan 80,
113 41 Stockholm

Stockholms läns Hembygdsförbund, Box 6219, 102 34 Stockholm

Saltsjön - Mälarens båtförbund, Hammarby allé 91, 120 63 Stockholm

Sportfiskarna, Region Stockholm, Svartviksslingan 28, 167 39 Bromma

Enligt sändlista

Meddelande om beslut om utvidgat strandskydd

Länsstyrelsen i Stockholms län har den 16 september 2014 fattat beslut om utvidgat strandskydd för Nykvarns kommun. Det fullständiga beslutet med bilagor finns tillgängligt hos Länsstyrelsen, Hantverkargatan 29, Stockholm.

Beslutet med bilagor finns även på Länsstyrelsens webbplats:
<http://www.lansstyrelsen.se/stockholm/>, sök på kungörelser – beslut.

I handlingarna finns information om hur man överklagar beslutet.

En sammanfattning av alla yttranden och Länsstyrelsens eventuella kommentarer till dessa finns samlade i en särskild promemoria som hör till ärendet. Promemorian samt yttrandena i sin helhet finns i detta ärendes akt.

Sändlista

Boverket: registraturen@boverket.se

Sveriges Jordägareförbund: gs@jordagarna.se och kansli@jordagarna.se

Medborgarrättsrörelsen: bengt.holmgren@gmail.com och info@mrr.se

Svenska Turistföreningen: Jenny.Engstrom@stfturist.se

Naturskyddsföreningen i Södertälje-Nykvarn: sodertalje-nykvarn.krets@naturskyddsforeningen.se

Stockholms Ornitologiska förening: stof@stof.nu och tomas.viktor@bredband.net

Miljöpartiet de gröna Nykvarn: consult.claesson@telia.com

Nina Hjerpe, Sturevägen 5, 8 tr, 177 56 Järfälla